



Grillplatz Hüseren

G5

**Infrastruktur** Tisch mit 2 Bänken (10-12 Personen), Grill mit Rost, Holz vorhanden.  
**Reservation** nein  
**Sanitäre Anlagen** nein  
**Witterungsschutz** nein  
**Zufahrt** nein



Grillplatz Schwand

G4

**Infrastruktur** runder Tisch mit 4 Bänken (12-16 Personen), Feuerstelle mit Grillrost, Holz vorhanden.  
**Reservation** nein  
**Sanitäre Anlagen** nein  
**Witterungsschutz** nein  
**Zufahrt** nein



Grillplatz Höchi FVue

G3

**Infrastruktur** Tisch mit 2 Bänken (16 Personen), Feuerstelle mit Grillrost, Holz vorhanden.  
**Reservation** nein  
**Sanitäre Anlagen** nein  
**Witterungsschutz** nein  
**Zufahrt** nein  
Beste Fernsicht/Panoramatafel



Grillplatz Seppelplatz

G2

**Infrastruktur** Tisch mit 2 Bänken (8 Personen) sowie 3 weitere Bänke und Sitzgelegenheiten, Feuerstelle mit Grillrost, Holz vorhanden.  
**Reservation** nein  
**Sanitäre Anlagen** nein  
**Witterungsschutz** nein  
**Zufahrt** nein



Grillplatz Flüemattweiher

G1

**Infrastruktur** 2 Grillplätze am Weiher mit je einem Tisch mit 2 Bänken (8-10 Personen), Feuerstelle mit Grillrost, Holz vorhanden.  
**Reservation** nein  
**Sanitäre Anlagen** nein  
**Witterungsschutz** nein  
**Zufahrt** nein



Grillplatz Gätterli

G6

**Infrastruktur** Tisch mit 2 Bänken (8 Personen) sowie 3 weitere Bänke und Sitzgelegenheiten, Feuerstelle mit Grillrost, Holz vorhanden.  
**Reservation** nein  
**Sanitäre Anlagen** nein  
**Witterungsschutz** nein  
**Zufahrt** nein

## Weitere Angebote



**Eine kulinarische Wanderung durch die Bergbeizen rund um Egerkingen**  
Erhältlich in den Hotels, Berggasthöfen und bei der Gemeindeverwaltung Egerkingen.

**Geocaching-Trails in und um Egerkingen**  
3 Trails, 46 Geocaches, eher anspruchsvolle Wegführung, entlang der bestehenden Rundwanderwegen, unter Einbezug der gemeindeeigenen Grillplätze.

## Partnerhotels

**Gasthof von Arx**  
Bahnhofstrasse 2  
4622 Egerkingen  
+41 62 398 17 77  
gasthof-vonarx.ch



**Hotel Egerkingen**  
Oltnerstrasse 22  
4622 Egerkingen  
+41 62 387 75 75  
hotelergerkingen.ch



**Gasthof Kreuz Egerkingen**  
Oltnerstrasse 11  
4622 Egerkingen  
+41 62 398 03 33  
kreuz.ch



**Mövenpick Hotel**  
Höhenstrasse 12  
4622 Egerkingen  
+41 62 389 19 19  
movenpick.com/egerkingen



## Egerkingen Tourismus

### Hotels, Konferenzen und Reiseservices im Zentrum der Schweiz

Egerkingen und seine vier Hotels bieten mit der zentralen Lage im Kreuz der Autobahnen A1 / A2 einen optimalen Treff- und Ausgangspunkt für Reisende. Sei es die Übernachtung auf Fernreisen, die Planung und Durchführung von Seminaren und Konferenzen oder der einfache Tagesausflug in die idyllische Berggegend entlang der ersten Jurakette.

- 400 Betten
- 60 Shops
- 6 Restaurants
- 2 bis 250 Seminarplätze oder 400 mit Konzertbestuhlung
- 40 Min. Autofahrt nach Basel – Bern – Luzern – Zürich
- Beste ÖV-Anbindung nach Olten und Oensingen





[egerkingentourismus.ch](http://egerkingentourismus.ch)  
[info@egerkingentourismus.ch](mailto:info@egerkingentourismus.ch)  
[facebook.com/egerkingentourismus](https://facebook.com/egerkingentourismus)











Walk and Grill



-  Ausgangspunkt
-  Parkplätze im Dorf
-  Parkplatz Nackgrube
-  Parkplatz Santelhöchi
-  Grillplätze

-  1 Rund um die Höchi Flue  
1 Std. 20 Min.
-  2 Nackgrube – Schlosshöchi – Blüemlismatt – Nackgrube  
1 Std. 50 Min.
-  3 Kirche – Jakobsleiter – Blüemlismatt  
1 Std. 15 Min.
-  4 Kirche – Jakobsleiter – Hüseren – Blüemlismatt  
1 Std. 40 Min.

-  5 Kirche – Jakobsleiter – Seppeliplatz – Gätterli Pkt. 840  
1 Std. 25 Min.
-  6 Kirche – Schützenhaus – Altweg – Kirche  
1 Std. 25 Min.
-  7 Kirche – Chatzenhalde – Schwand – Nackgrube  
50 Min.
-  8 Kirche – Talrech – Santelkapelle – Kreuzweg – Kirche  
1 Std. 15 Min.

-  9 Kirche – Chatzenhalde – Schwand – Nackstelli – Raststätte Tiefengraben – Santelkapelle – Kirche  
2 Std. 15 Min.
-  10 Gätterli Pkt. 840 – Höchi Flue Pkt. 907  
40 Min.
-  NVE Naturpfad Kleinfeldschulhaus  
Jakobsleiter – Rinderweg – Kirche  
1 Std.
-  Ausgangsweg

